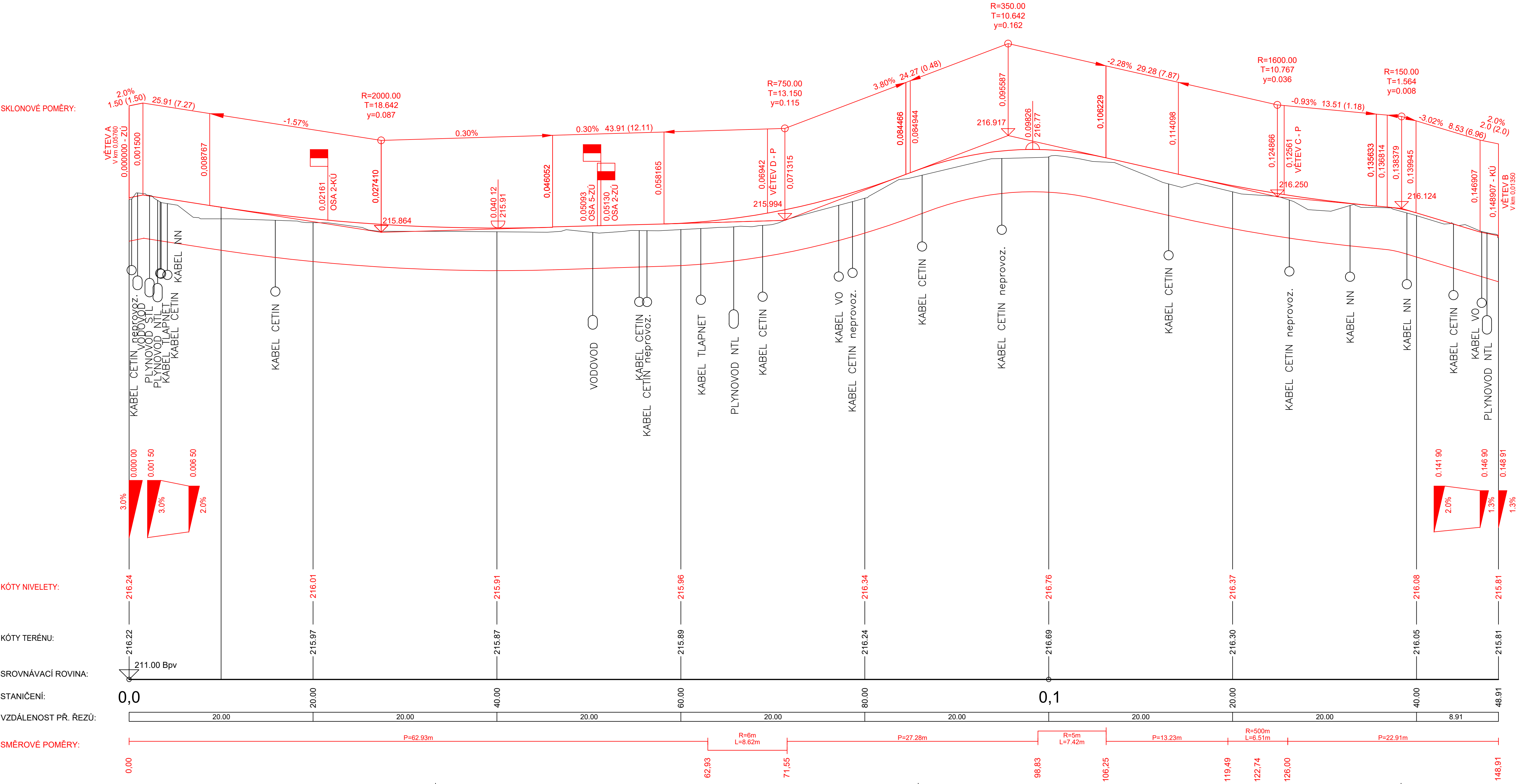


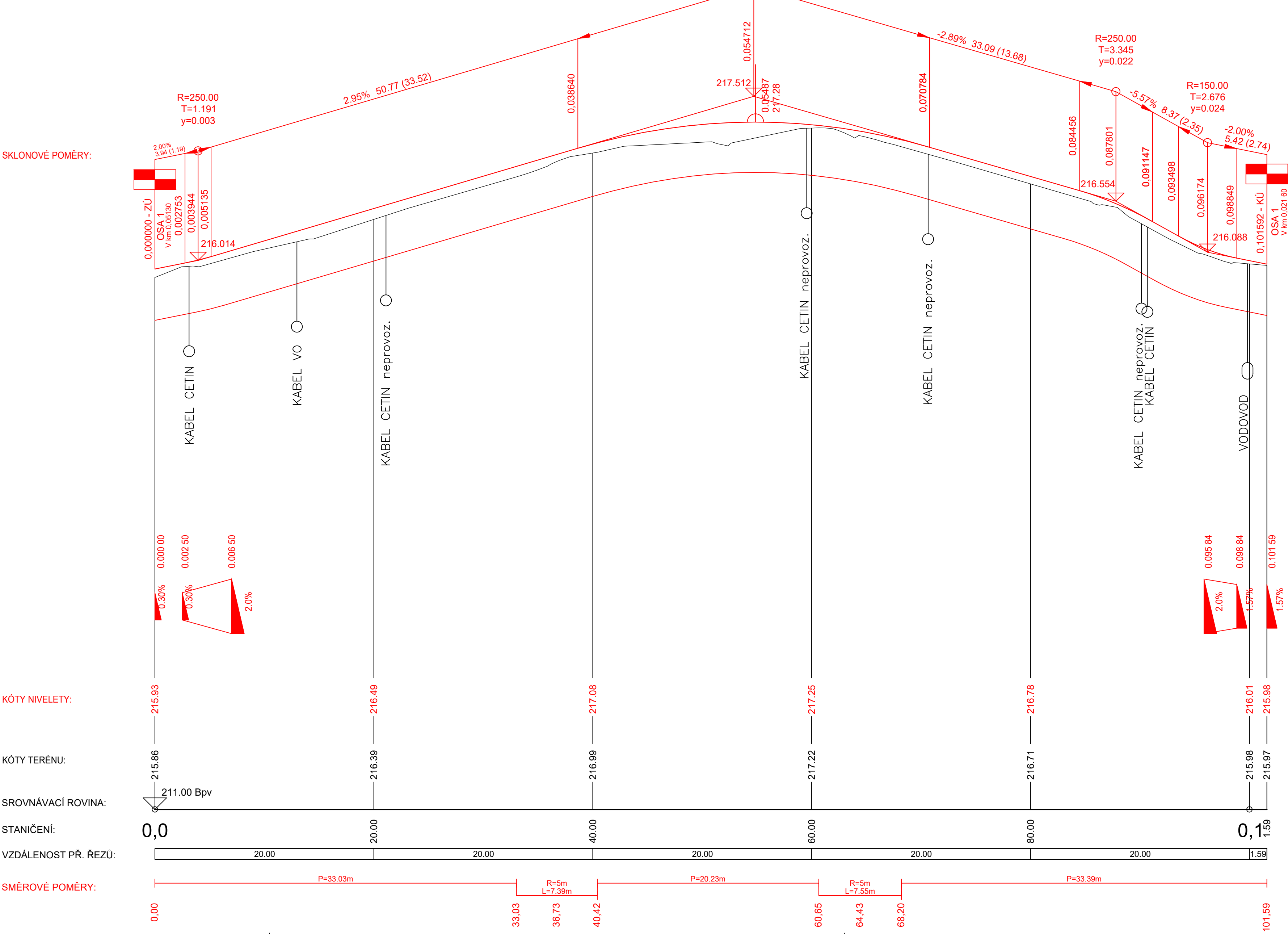
KRAJ:	PARDUBICKÝ
KATASTRÁLNÍ ÚZEMÍ:	PŘELOUČ
DRUH POVRCHU ÚZEMÍ:	OSTATNÍ PLOCHA

Podélný profil: OSA 1 M 1:250/100
km 0,000 000 - km 0,148 907




KRAJ:	PARDUBICKÝ
KATASTRÁLNÍ ÚZEMÍ:	PŘELOUČ
DRUH POVRCHU ÚZEMÍ:	OSTATNÍ PLOCHA

Podélný profil: OSA 2 M 1:250/100
km 0,000 000 - km 0,101 592



VÝŠKOVÝ SYSTÉM B.p.v.

Kreslil:	ING. S. SAFRANOVÁ		<div>OPTIMA spol. s r.o. PROJEKTOVÁ, INŽENÝRSKÁ A STAVEBNÍ ČINNOST Žitkova 738, 266 01 Výhled Mlýnský Tel.: 465 420 811 e-mail: info@optima-vn.cz</div>		
Zpracoval:	ING. S. SAFRANOVÁ				
Zodp. projektant:	ING. S. SAFRANOVÁ				
Hlavní projektant:	ING. J. ŠNEJDL				
Technická kontrola:	ING. Z. NEUBEK				
Kraj:	PARDUBICKÝ	Okres:	PARDUBICE	Obec:	PŘELOUČ
Investor: MĚSTO PŘELOUČ					
Mise:	REGENERACE SÍDLIŠTĚ U SOKOLOVNY PŘELOUČ - 2. ETAPA				
Objekt: SO 101 OPRAVA A ÚPRAVA KOMUNIKACÍ					
Obsah:	PODÉLNÉ PROFILY - OSA 1, 2				
Měřítko:			1 : 250/100		
Kdy:			D 1.3.1		

SO 101